



FOLKEFLYT

Smartere Transport Bodø

Presentasjon for arbeidsgruppe tverrsektoriell
dataplattform



Smartere
Transport
Bodø

Samfunnsutvikling

Bidra til bærekraftig vekst for landet og regionene



Miljø

Forretningsutvikling

Skape verdifulle opplevelser for passasjerer og besøkende



Sømløs reiseopplevelse

Lufthavnutvikling

Utvikle et konkurranse-dyktig selskap



Innovativ mobilitet



Smartere Transport Bodø



Mobility-as-a-Service



Miljødashbord



Betalingsløsning



Stimulere til
nyskaping i
lokalt næringsliv



Grønn Geo-
fencing



Dynamisk
veiviser



Selvkjørende
busser



Autobag



Opplev Bodø



Pasientmobilitet

Pilar 1: MoBo

Pilar 2: Folkeflyt

Pilar 3: Mobil infrastruktur

Pilar 4: Brukermedvirkning

FOLKEFLYTS ENDELIGE MÅL



Problem som skal løses

Fragmentert innsikt i bevegelsesmønster til, fra og i byen.



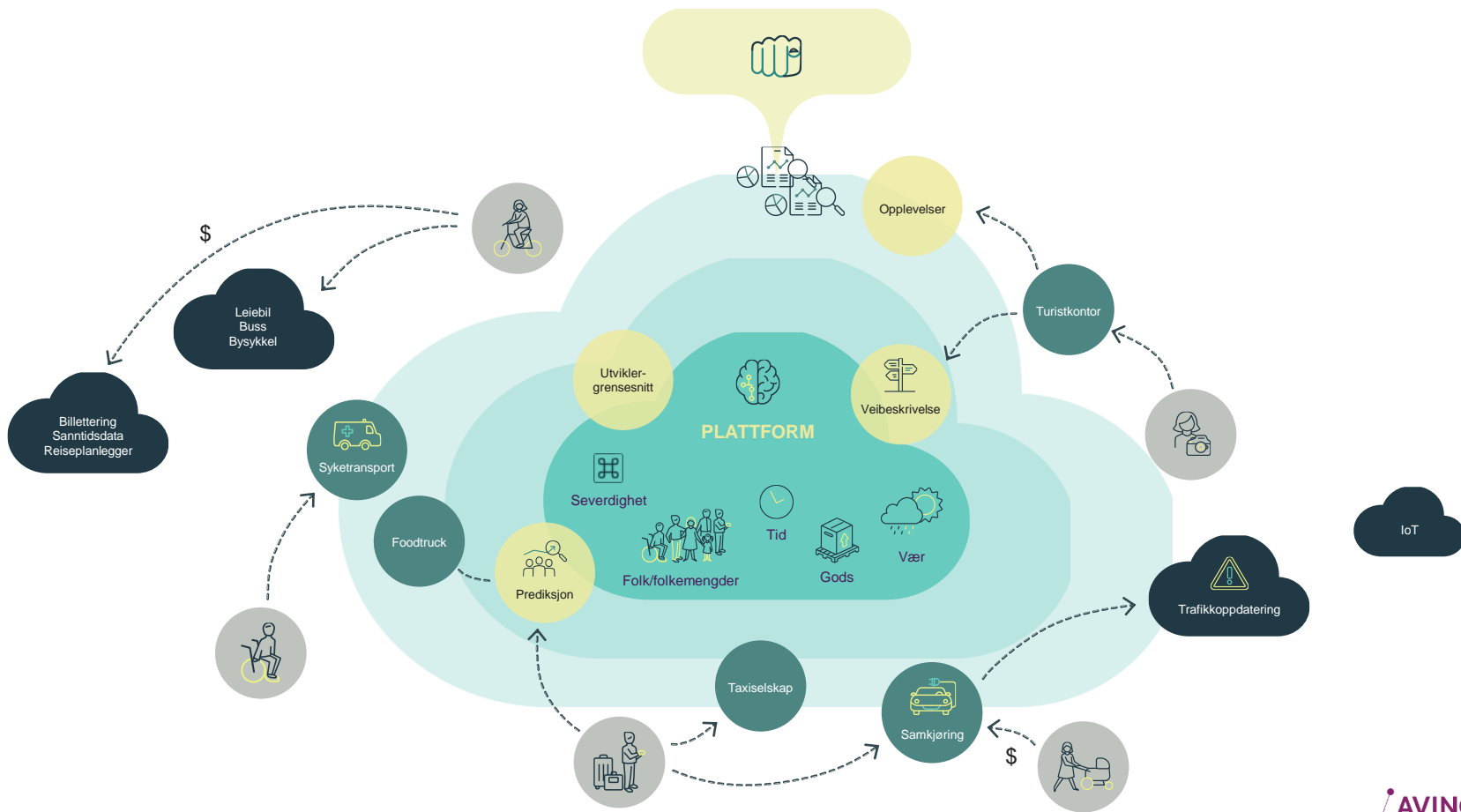
Mål

Tilby oppdatert informasjon og innsikt i bevegelsesmønster (mennesker og gods) til interessenter.



Skalering

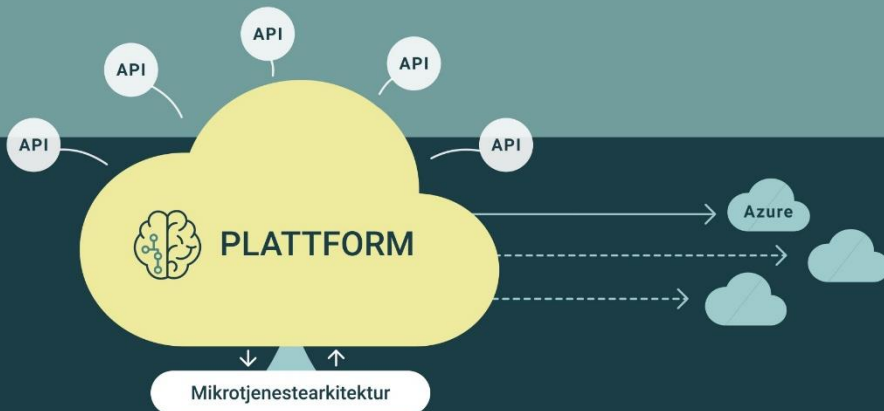
Avinor og Telenor besitter allerede informasjon på nasjonalt nivå, tjenestene kan relativt enkelt adopteres til andre steder og interessenter.



PUBLISERING
(SaaS)



INTEGRASJONS-
PLATTFORM
(PaaS / IaaS)

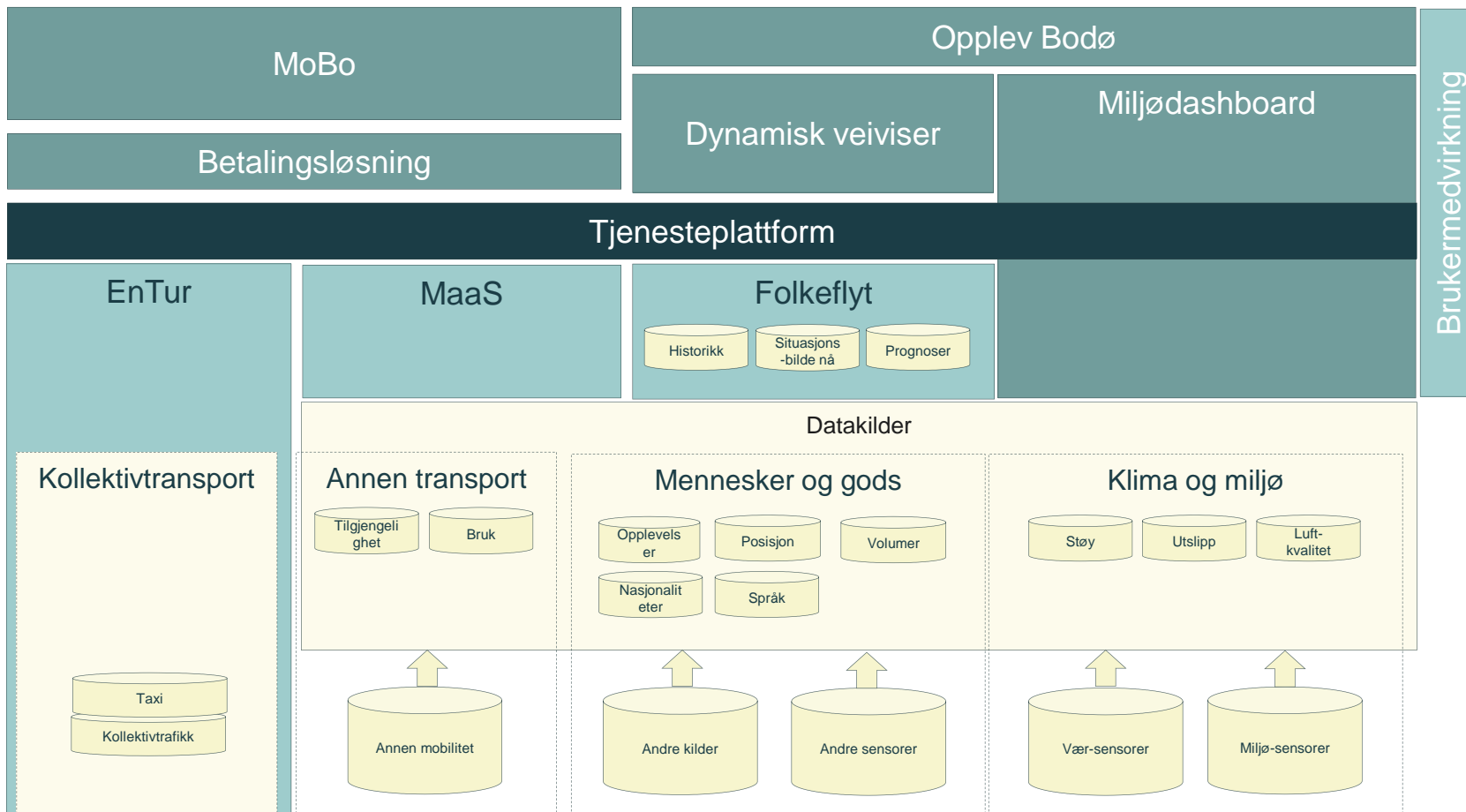


AKTØRER

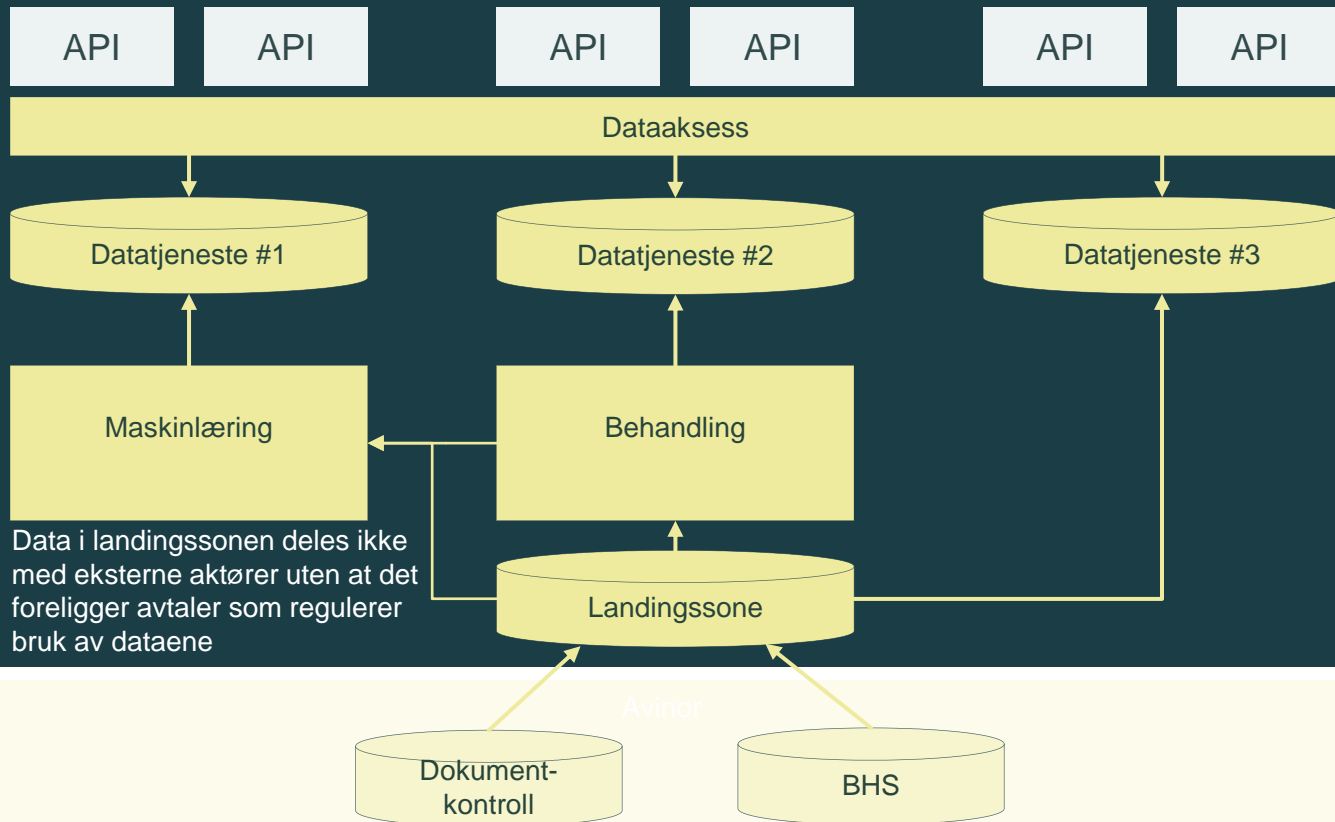


DATAKILDER


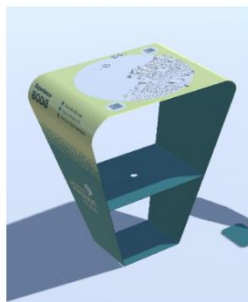




Smartere Transport Bodø



Datatjenester deles med eksterne aktører. Datasettene er utformet slik at personvern og konkurransehensyn ivaretas.



Pilot/MVP

Onboardingspunkt (1)*

- Radisson hotel resepsjon
- Bødø lufthavn venteområde (inngangshall)

**kan flyttes på under pilot*

AR Markørpunkt (1)

- Domkirken

Små skilt (1) -flyttbare eller hengende

- Hotellresepsjon*
- Lokal bedrift
 - Dama di
 - Lokale restauranter
 - Craig Allibone Pâtisserie etc

**For MVP, hvis vi ikke har onboardingsbord der*

Kart:

3D- kart (inngang markør og små skilt):

Velge punkter og WF

AR- kart (inngang onboardingsbord):

Velge punkter og WF

Videreføring

Flere lokasjoner for onboarding

- Scandic Havet resepsjon
- Sentrumsterminalen
- Turistinfo kontoret
- Togstasjonen

Flere lokasjoner, AR optional

- Stormen Bibliotek
- Moloen
- Nordlandsmuseet
- Flymuseet (mulig AR innhold)

Andre lokasjoner

- Turistinfo kontor*
- Midlertidige events

**hvis vi ikke har onboardingsbord der*

Videre utvikling kart:

- Tid og kategori filter
- Flere punkter*
- 'Like' og feedback options i løsning
- Muligheter for crowdsourcing i løsning eller web
- Midlertidige events og datakilder
- Street art tour
- Lekeplasser i Bødø

**hentes fra brukertesting, feedback*

Grafisk profil

XPERIENCE BODØ



ART & CULTURE




LOCAL FOOD



NATURE



HISTORY







Eksempel #1

