

FOLKEFLYTT

Smartere Transport Bodø

Pilar 2 - Fase 2



28.10.2020



Smartere
Transport
Bodø

Samfunnsutvikling

Bidra til bærekraftig vekst for landet og regionene



Miljø

Forretningsutvikling

Skape verdifulle opplevelser for passasjerer og besøkende



Sømløs reiseopplevelse

Lufthavnutvikling

Utvikle et konkurranse-dyktig selskap



Innovativ mobilitet



Smartere Transport Bodø



Mobility-as-a-Service



Miljødashboard



Betalingsløsning



Stimulere til
nyskaping i
lokalt næringsliv



Grønn Geo-
fencing



Dynamisk
veiviser



Selvkjørende
busser



Autobag



Opplev Bodø



Pasientmobilitet

Pilar 1: MoBo

Pilar 2: Folkeflyt

Pilar 3: Mobil infrastruktur

Pilar 4: Brukermedvirkning

FOLKEFLYTS ENDELIGE MÅL



Problem som skal løses

Fragmentert innsikt i bevegelsesmønster til, fra og i byen.



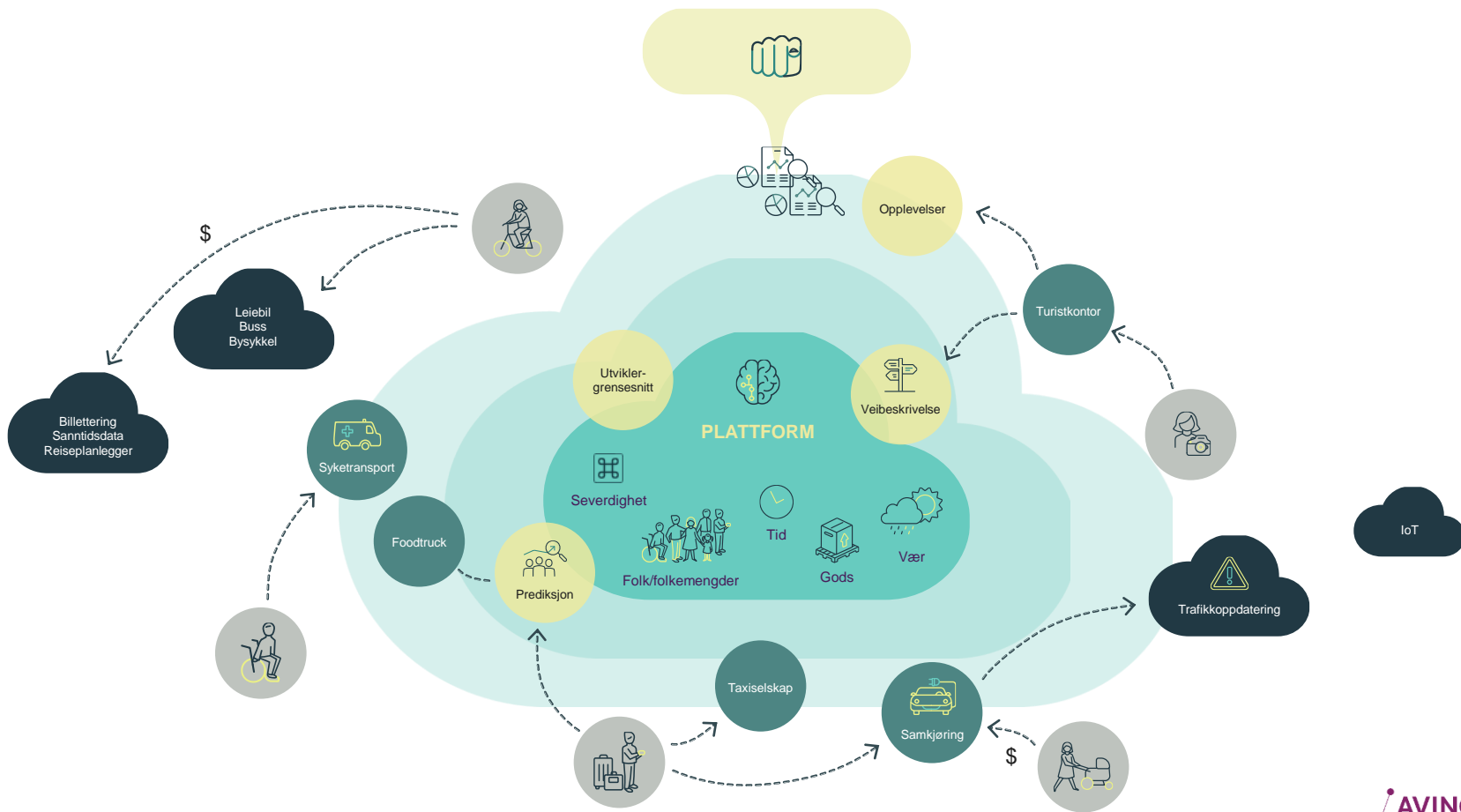
Mål

Tilby oppdatert informasjon og innsikt i bevegelsesmønster (mennesker og gods) til interessenter.



Skalering

Avinor og Telenor besitter allerede informasjon på nasjonalt nivå, tjenestene kan relativt enkelt adopteres til andre steder og interessenter.



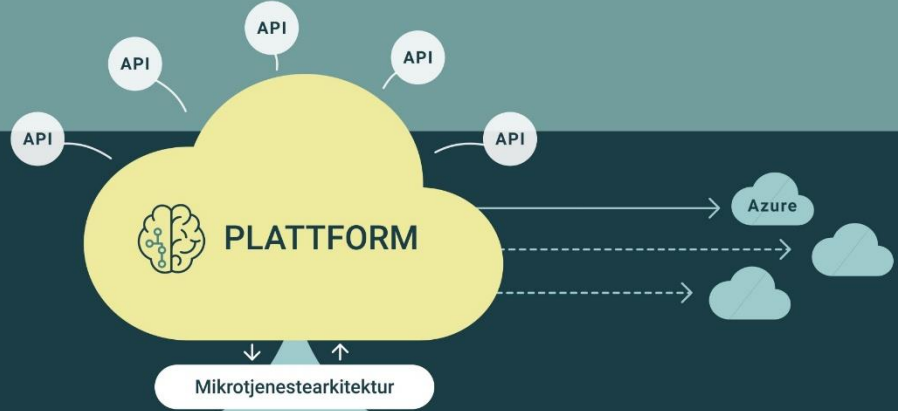
Status og visjon

- **Status:**
 - Data for POI og ruteinformasjon er tilgjengelig på plattformen
 - Data om vær og lysforhold er tilgjengelig som API-er
 - Transport informasjon om Otto og EnTur med flere er tilgjengelig
- **Visjon:**
 - Sentral dataplattform med innsikt i og mulighet for å predikere forslag til bevegelsesmønstre for mennesker og gods basert på data og tjenester i plattformen
 - Eksterne skal kunne ta i bruk og kjøre sine tjenester på Folkeflyt-plattformen gjennom forhåndsdefinerte standarder

PUBLISERING
(SaaS)



INTEGRASJONS-
PLATTFORM
(PaaS / IaaS)




AKTØRER




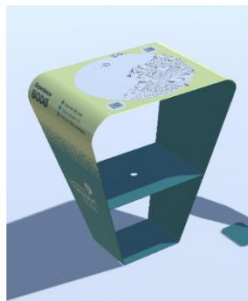
DATAKILDER



Eksempel #1



Eksempel #2



Pilot/MVP

Onboardingspunkt (1)*

- Radisson hotel resepsjon
- Bødø lufthavn venteområde (inngangshall)

**kan flyttes på under pilot*

AR Markørpunkt (1)

- Domkirken

Små skilt (1) -flyttbare eller hengende

- Hotellresepsjon*
- Lokal bedrift
 - Dama di
 - Lokale restauranter
 - Craig Allibone Pâtisserie etc

**For MVP, hvis vi ikke har onboardingsbord der*

Kart:

3D- kart (inngang markør og små skilt):

Velge punkter og WF

AR- kart (inngang onboardingsbord):

Velge punkter og WF

Videreføring

Flere lokasjoner for onboarding

- Scandic Havet resepsjon
- Sentrumsterminalen
- Turistinfo kontoret
- Togstasjonen

Flere lokasjoner, AR optional

- Stormen Bibliotek
- Moloen
- Nordlandsmuseet
- Flymuseet (mulig AR innhold)

Andre lokasjoner

- Turistinfo kontor*
- Midlertidige events

**hvis vi ikke har onboardingsbord der*

Videre utvikling kart:

- Tid og kategori filter
- Flere punkter*
- 'Like' og feedback options i løsning
- Muligheter for crowdsourcing i løsning eller web
- Midlertidige events og datakilder
- Street art tour
- Lekeplasser i Bødø

**hentes fra brukertesting, feedback*